



ОБЩИНСКИ СЪВЕТ КОПРИВЩИЦА

РЕШЕНИЕ

№ 68

гр. Копривщица

25.04.2024 година

Във връзка с чл.24а,ал.5 от Закона за собствеността и ползването на земеделските земи и на основание чл.21,ал.1,т.8 от ЗМСМА

Общински съвет Копривщица РЕШИ:

I. Упълномощава кмета на община Копривщица да проведе търг с явно наддаване за отдаване под наем на земеделски земи – ниви, с площ над 10 дка., находящи се в землището на гр. Копривщица, както следва:

1. Поземлен имот с идентификатор **38558.12.123**, с площ **13580** кв.м., находящ се в м.**"Корията 4"**, землището на гр.Копривщица, начин на трайно ползване – нива, АЧОС№946/23.02.2012г.

2. Поземлен имот с идентификатор **38558.14.101**, с площ **11470** кв.м., находящ се в м.**"Орлов камък"**, землището на гр.Копривщица, начин на трайно ползване – нива, АЧОС№401/07.02.2008г.

3. Поземлен имот с идентификатор **38558.14.119**, с площ **13734** кв.м., находящ се в м.**"Орлов камък"**, землището на гр.Копривщица, начин на трайно ползване – нива, АЧОС№396/06.02.2008г.

4. Поземлен имот с идентификатор **38558.9.364**, с площ **36 163** кв.м., находящ се в м.**"Мала Дълга"**, землището на гр.Копривщица, начин на трайно ползване – нива, АЧОС№809/23.06.2011г.

5. Поземлен имот с идентификатор **38558.11.594**, с площ **18 022** кв.м., находящ се в м.**"Корията 3"**, землището на гр.Копривщица, начин на трайно ползване – нива, АЧОС№1418/01.10.2018г.

6. Поземлен имот с идентификатор **38558.16.756**, с площ **14 733** кв.м., находящ се в м.**"Три поляни"**, землището на гр.Копривщица, начин на трайно ползване – нива, АЧОС№767/13.01.2009г.

7. Поземлен имот с идентификатор **38558.16.770**, с площ **68 812** кв.м., находящ се в м.**"Три поляни"**, землището на гр.Копривщица, начин на трайно ползване – нива, АЧОС№1167/08.12.2014г.

II. Публичен търг с явно наддаване да се проведе при следните задължителни условия:

1. Начална тръжна годишна наемна цена в размер на **22,00 лева/дка.**
2. Срок за отдаване под наем **10/десет/стопански години.**
3. Стъпка на наддаване в размер на **10% от първоначалната тръжна цена.**
4. Депозит за участие в размер на **10% от първоначалната тръжна цена.**
5. Стойност на тръжната документация на стойност **10,00(десет) лева.**
6. Имотите да се ползват за земеделски нужди, като същите се поддържат в добро екологично състояние.
7. Наемната цена да се актуализира с изтичането на всяка стопанска година, след влизане на договора в сила, с натрупания за периода общ индекс на потребителските цени, обявен на Интернет страницата на Националния статистически институт и при промяна на Тарифа за определяне началния /минимален/ размер на годишния наем и аренда за декар площ при предоставяне на земеделски земи, общинска собственост, под наем и аренда/в лева/
8. Всички разходи, свързани с ползването на имотите са за сметка на наемателя.

Настоящото решение е прието на редовно заседание на ОбС – Копривщица, проведено на 25.04.2024 год., Протокол №8/25.04.2024 год. по точка пета от дневния ред с поименно гласуване с 10 гласа „за“, 0 гласа „против“ и 0 гласа „въздържал се“ и е подпечатано с официалният печат на Общински съвет – Копривщица.

Протоколист:.....
/ В.Пачева /

Председател ОбС:.....
/ Р.Христов /



СЛУЖБА ПО ГЕОДЕЗИЯ, КАРТОГРАФИЯ И КАДАСТЪР - СОФИЙСКА ОБЛАСТ

1618, кв. "ПАБЛОВО", Ул. "МУСАЛА" №1, 02/8188394; 9556187,
sofia.oblast@cadastre.bg, БУЛСТАТ:130362903

СКИЦА НА ПОЗЕМЛЕН ИМОТ
№ 15-340440-03.04.2024 г.

Поземлен имот с идентификатор **38558.12.123**

Гр. **Копревщица**, общ. **Копревщица**, обл. **София**

По кадастралната карта и кадастралните регистри, одобрени със **Заповед РД-18-17/14.05.2007 г.**

на **ИЗПЪЛНИТЕЛНИЯ ДИРЕКТОР НА АК**

Последно изменение на кадастралната карта и кадастралните регистри, засягащо поземления имот е от **28.01.2021 г.**

Адрес на поземления имот: **гр. Копревщица, местност КОРИЯТА 4**

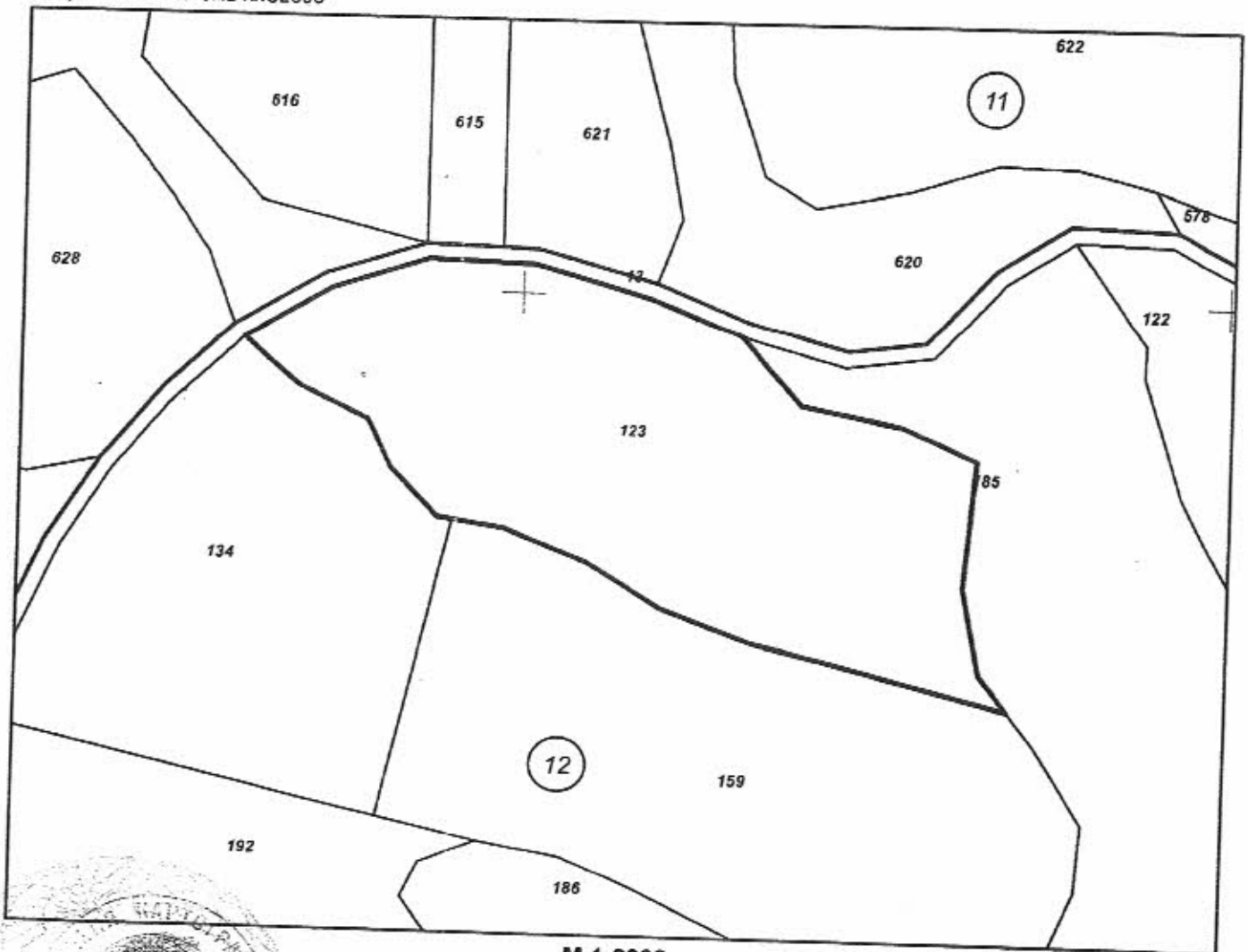
Площ: **13580 кв. м**

Трайно предназначение на територията: **Земеделска**

Начин на трайно ползване: **Нива**

Категория на земята: **0**

Координатна система **ККС2005**



М 1:2000

Скица № 15-340440-03.04.2024 г. издадена въз основа на
заявление с входящ № 01-188060-03.04.2024 г.

Ивлятянка Христова Христова ОЗП Копревщица

Предишен идентификатор: няма
 Номер по предходен план: 110.14
 Съседи: 38558.12.134, 38558.12.159, 38558.12.185, 38558.12.13

Собственици по данни от КРНИ:

1. **ЗЕМИ ПО ЧЛ.19 ОТ ЗСПЗЗ**

Няма данни за идеалните части

Няма документ за собственост

2. **000776331, ОБЩИНА КОПРИВЩИЦА**

Няма данни за идеалните части

Акт за общинска собственост № 29 том 2 рег. 306 от 21.03.2012г., издаден от Служба по вписванията гр.Пирдоп

Носители на други вещни права по данни от КРНИ:

няма данни

Сгради, които попадат върху имота

няма данни за сгради



Скица № 15-340440-03.04.2024 г. издадена въз основа на
 заявление с входящ № 01-188060-03.04.2024 г.

.....
 Цветелина Христова Христова ОЗП Копривщица



РЕПУБЛИКА БЪЛГАРИЯ

МИНИСТЕРСТВО НА РЕГИОНАЛНОТО РАЗВИТИЕ И БЛАГОУСТРОЙСТВОТО И
МИНИСТЕРСТВО НА ПРАВОСЪДИЕТО

ОБЩИНА КОПРИВЩИЦА

ОБЛАСТ СОФИЙСКА

УТВЪРЖДАВАМ:.....
/подпис и печат/

Вписване по ЗС/ПВ
Служба по вписванията:

КМЕТ НА ОБЩИНА:
инж. Иван Кесяков
/име и фамилия/

СЪДИЯ ПО ВПИСВАНИЯТА:
Росица Панайотова
/име и фамилия/

АКТ № 946

ЗА ЧАСТНА ОБЩИНСКА СОБСТВЕНОСТ

R-306


29

9426

21.03.2012

Регистър
Досие

1. ДАТА НА СЪСТАВЯНЕ	23.02.2012 г.
2. ПРАВНО ОСНОВАНИЕ	Чл.2, ал.1, т.3 от ЗОС, чл.19 / 1 / от ЗСПЗЗ и Протокол № 1 от 05.12.2008 год. на Комисията по чл. 19 / 2 / от ЗСПЗЗ
3. ВИД И ОПИСАНИЕ НА ИМОТА	Поземлен имот 38558.12.123 / три осем пет пет осем точка едно две точка едно две три /Земеделска земя – нива с площ 13582 / Тринадесет хиляди петстотин осемдесет и два /кв.м. Стар идентификатор: няма. Номер по предходен план:110.14
4. МЕСТОНАХОЖДЕНИЕ НА ИМОТА	гр.Копривщица ,Софийска област Землище на община Копривщица. Местност "КОРИЯТА - 4 "
5. ГРАНИЦИ НА ИМОТА	38558.12.134, 38558.12.159, 38558.12.185, 38558.12.13;
6. ДАНЪЧНА ОЦЕНКА НА ИМОТА КЪМ МОМЕНТА НА УТВЪРЖДАВАНЕ НА АКТА:	234.30 / Двеста тридесет и четири лева 30 ст. /

7. СЪСОБСТВЕНИЦИ	Няма
8. НОМЕР И ДАТА НА СЪСТАВЕНИ ПО – РАНО АКТОВЕ	Няма
9. ПРЕДОСТАВЕНИ ПРАВА ЗА УПРАВЛЕНИЕ: Община Копривщица	
10. АКТОСЪСТАВИТЕЛ: Гл. специалист ОС Иванка Николова Дюлгерова	
11. ЗАБЕЛЕЖКИ:	 Подпис

СЛУЖБА ПО ГЕОДЕЗИЯ, КАРТОГРАФИЯ И КАДАСТЪР - СОФИЙСКА ОБЛАСТ

1618, кв. "ПАВЛОВО", Ул. "МУСАЛА" №1, 02/8188394; 9556187,
sofia.oblast@cadastre.bg, БУЛСТАТ:130362903

СКИЦА НА ПОЗЕМЛЕН ИМОТ № 15-340442-03.04.2024 г.

Поземлен имот с идентификатор **38558.14.101**

Гр. Копривщица, общ. Копривщица, обл. София

По кадастралната карта и кадастралните регистри, одобрени със **Заповед РД-18-17/14.05.2007 г.**
на **ИЗПЪЛНИТЕЛНИЯ ДИРЕКТОР НА АК**

Последно изменение на кадастралната карта и кадастралните регистри, засягащо поземления имот е от **08.09.2015 г.**

Адрес на поземления имот: **гр. Копривщица, местност ОРЛОВ КАМЪК**

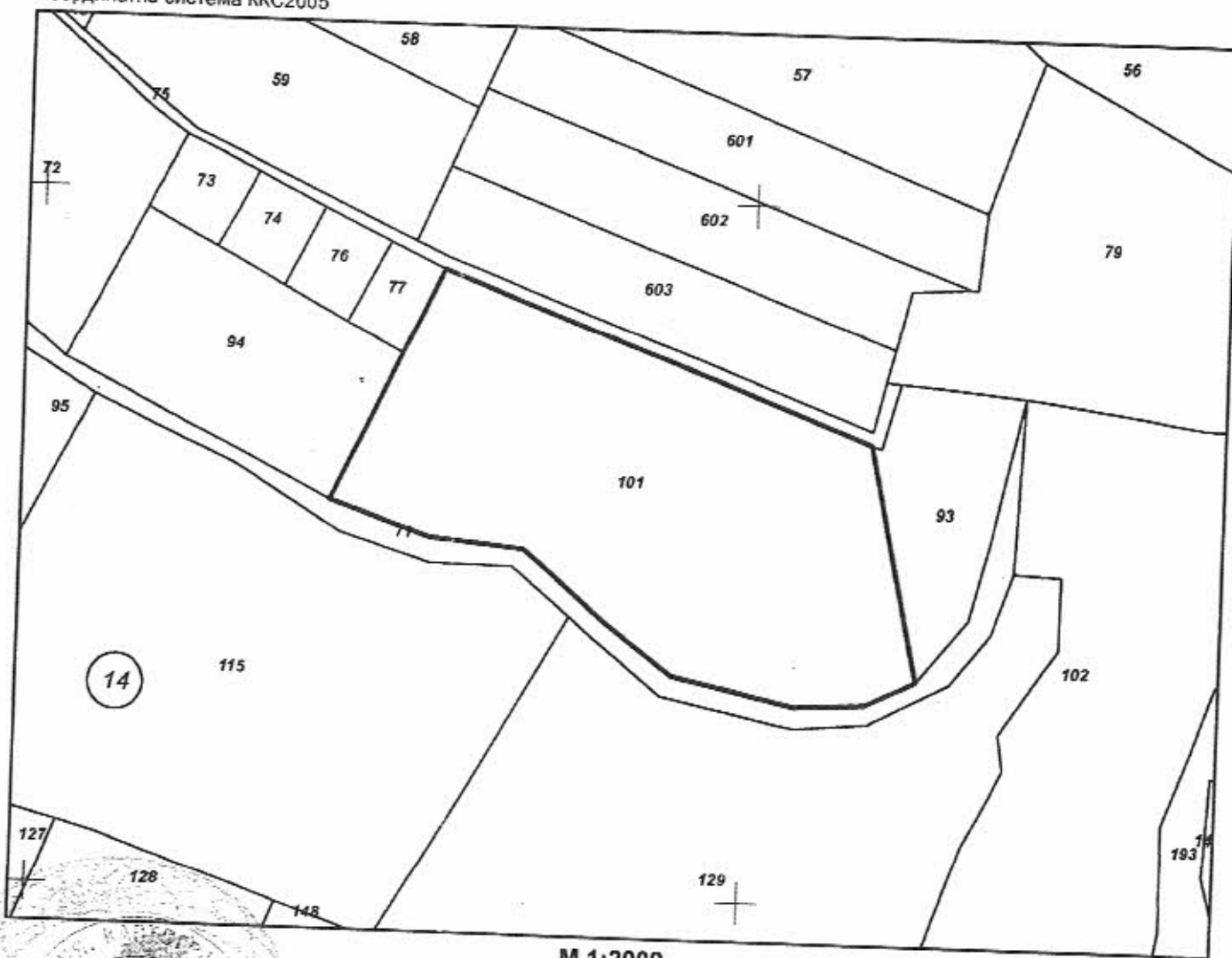
Площ: **11470 кв. м**

Трайно предназначение на територията: **Земеделска**

Начин на трайно ползване: **Нива**

Категория на земята: **0**

Координатна система KKC2005



М 1:2000

Скица № 15-340442-03.04.2024 г. издадена въз основа на
заявление с входящ № 01-188060-03.04.2024 г.

Ив. Христова
Ив. Христова Христова ОЗП Копривщица

Предишен идентификатор: няма

Номер по предходен план: 073034

Съседни: 38558.14.71, 38558.14.93, 38558.14.75, 38558.14.77, 38558.14.94

Собственици по данни от КРНИ:

1. 000776331, ОБЩИНА КОПРИВЩИЦА

Няма данни за идеалните части

Акт за частна общинска собственост № 192 том I от 27.03.2008г., издаден от Служба по вписванията гр.Пирдоп

Носители на други вещни права по данни от КРНИ:

няма данни

Сгради, които попадат върху имота

няма данни за сгради



Скица № 15-340442-03.04.2024 г. издадена въз основа на
заявление с входящ № 01-188060-03.04.2024 г.

Петянка Христова Христова ОЗП Копривщица



РЕПУБЛИКА БЪЛГАРИЯ

МИНИСТЕРСТВО НА РЕГИОНАЛНОТО РАЗВИТИЕ И БЛАГОУСТРОЙСТВОТО

ОБЩИНА КОПРИВЩИЦА ОБЛАСТ СОФИЙСКА

УТВЪРЖДАВАМ:
(подпис и печат)КМЕТ НА ОБЩИНА:
Любомир Годоров Цеков
(име, презиме и фамилия)Вписване по ЗС/ПВ
Служба по вписванията:СЪДИЯ ПО ВПИСВАНИЯТА:
.....
(име, презиме и фамилия)

А К Т № 401

ЗА ЧАСТНА ОБЩИНСКА СОБСТВЕНОСТ

Регистър
Картотека
Досие

1. ДАТА НА СЪСТАВЯНЕ	07.02.2008 год.
2. ПРАВНО ОСНОВАНИЕ	Чл.2 ,т.1,т2 от ЗОС Земи по чл.19 от ЗСПЗЗ
3. ВИД И ОПИСАНИЕ НА ИМОТА	Поземлен имот 38558.14.101 земеделска земя. Площ на имота 11472 кв.м.нива седма категория при не поливни условия.
4. МЕСТОНАХОЖДЕНИЕ НА ИМОТА	Землището на Община Копривщица Местност "Орлов камък"
5. ГРАНИЦИ НА ИМОТА	38558.14.71, 38558.14.93, 38558.14.94, 38558.14.77, 38558.14.75;
6. ДАНЪЧНА ОЦЕНКА НА ИМОТА КЪМ МОМЕНТА НА УТВЪРЖДА- ВАНЕ НА АКТА:	340,70 / Триста и четиридесет лева 70 ст. /
7. БИВШ СОБСТВЕНИК НА ИМОТА	Община Копривщица

8. СЪСОБСТВЕНИЦИ	Няма
9. НОМЕР И ДАТА НА СЪСТАВЕНИ ПО-РАНО АКТОВЕ	Няма

10. ПРЕДОСТАВЕНИ ПРАВА ЗА УПРАВЛЕНИЕ:


11. РАЗПОРЕДИТЕЛНИ ДЕЙСТВИЯ С ИМОТА (ЧАСТ ОТ ИМОТА):

12. АКТОСЪСТАВИТЕЛ: Иванка Николова Дюлгярова-
Главен специалист "ОС"


.....
(ПОДПИС)

13. ЗАБЕЛЕЖКИ:

2-255
492
Копия на 0-203 / 07.07.2005
от 2.7.03.2005
Редовен член



СКИЦА НА ПОЗЕМЛЕН ИМОТ
№ 15-340443-03.04.2024 г.

Поземлен имот с идентификатор **38558.14.119**

Гр. **Копревщица**, общ. **Копревщица**, обл. **София**

По кадастралната карта и кадастралните регистри, одобрени със **Заповед РД-18-17/14.05.2007 г.**
на **ИЗПЪЛНИТЕЛНИЯ ДИРЕКТОР НА АК**

Последно изменение на кадастралната карта и кадастралните регистри, засягащо поземления имот е от **08.09.2015 г.**

Адрес на поземления имот: **гр. Копревщица, местност ОРЛОВ КАМЪК**

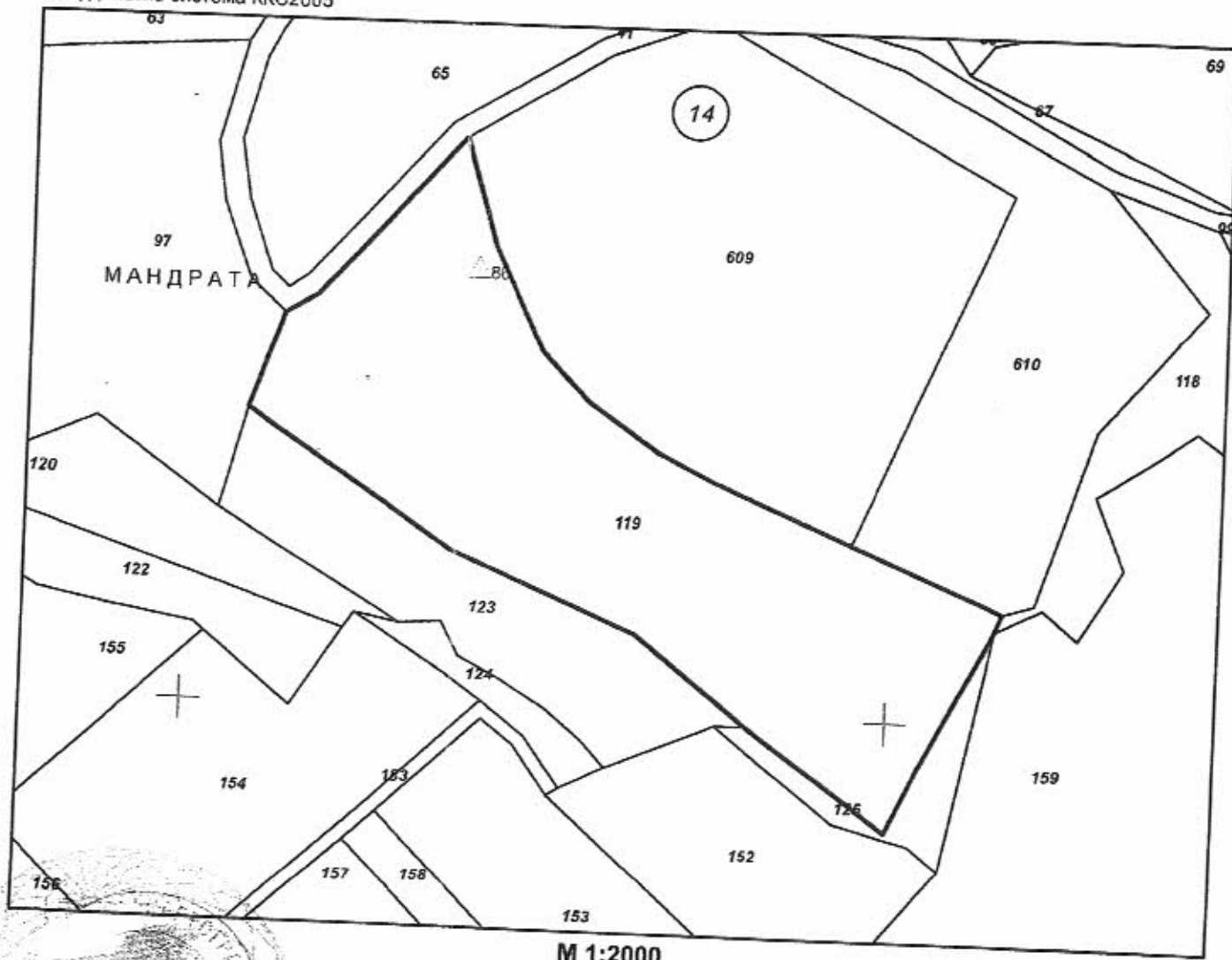
Площ: **13734 кв. м**

Трайно предназначение на територията: **Земеделска**

Начин на трайно ползване: **Нива**

Категория на земята: **0**

Координатна система **ККС2005**



Скица № 15-340443-03.04.2024 г. издадена въз основа на
заявление с входящ № 01-188060-03.04.2024 г.

Печатанка Христова Христова ОЗП Копревщица

Предишен идентификатор: няма
Номер по предходен план: 073008
Съседни: 38558.14.123, 38558.14.125, 38558.14.159, 38558.14.118, 38558.14.610, 38558.14.609,
38558.14.41, 38558.14.97

Собственици по данни от КРНИ:
1. 000776331, ОБЩИНА КОПРИВЩИЦА
Няма данни за идеалните части
Акт за частна общинска собственост № 36 том II от 31.03.2008г., издаден от Служба по вписванията
гр.Пирдоп

Носители на други вещни права по данни от КРНИ:
няма данни

Сгради, които попадат върху имота
няма данни за сгради

Скица № 15-340443-03.04.2024 г. издадена въз основа на
заявление с входящ № 01-188060-03.04.2024 г.

.....
Христова Христова ОЗП Копривщина

РЕПУБЛИКА БЪЛГАРИЯ

МИНИСТЕРСТВО НА РЕГИОНАЛНОТО РАЗВИТИЕ И БЛАГОУСТРОЙСТВОТО

ОБЩИНА КОПРИВЩИЦА ОБЛАСТ СОФИЙСКА

УТВЪРЖДАВАМ:
(подпис и печат)Вписване по ЗСПВ
Служба по вписванията:КМЕТ НА ОБЩИНА:
Любомир Тодоров Цеков
(име, презиме и фамилия)СЪДИЯ ПО ВПИСВАНИЯТА:
.....
(име, презиме и фамилия)

А К Т № 396

ЗА ЧАСТНА ОБЩИНСКА СОБСТВЕНОСТ

Регистър
Картотека
Досие

R-300
 ВИСЪК ПОД № 36
 ВЪВЕДЕН № 2425, д. 253/2787
 СТ. 31.03.2008г.
 Районен съд

1. ДАТА НА СЪСТАВЯНЕ	06.02.2008 год.
2. ПРАВНО ОСНОВАНИЕ	Чл.2, т.1.т2 от ЗОС Земи по чл.19 от ЗСПЗЗ
3. ВИД И ОПИСАНИЕ НА ИМОТА	Поземлен имот 38558.14.119 земеделска земя. Площ на имота 13736 кв.м.нива седма категория при не поливни условия.
4. МЕСТОНАХОЖДЕНИЕ НА ИМОТА	Землището на Община Копривщица Местност "Орлов камък"
5. ГРАНИЦИ НА ИМОТА	38558.14.98, 38558.14.118, 38558.14.123, 38558.14.97, 38558.14.125, 38558.14.41;
6. ДАНЪЧНА ОЦЕНКА НА ИМОТА КЪМ МОМЕНТА НА УТВЪРЖДА- ВАНЕ НА АКТА:	408,00 / Четиристотин и осем / лева.
7. БИВШ СОБСТВЕНИК НА ИМОТА	Община Копривщица

8. СЪСОБСТВЕНИЦИ

Няма

9. НОМЕР И ДАТА НА СЪСТАВЕНИ
ПО-РАНО АКТОВЕ

Няма

10. ПРЕДОСТАВЕНИ ПРАВА ЗА УПРАВЛЕНИЕ:

11. РАЗПОРЕДИТЕЛНИ ДЕЙСТВИЯ С ИМОТА (ЧАСТ ОТ ИМОТА):

12. АКТОСЪСТАВИТЕЛ: Иванка Николова Дюлгярова-
Главен специалист "ОС"


.....
(ПОДПИС)

13. ЗАБЕЛЕЖКИ:



СЛУЖБА ПО ГЕОДЕЗИЯ, КАРТОГРАФИЯ И КАДАСТЪР - СОФИЙСКА ОБЛАСТ

1818, кв. "ПАВЛОВО", Ул. "МУСАЛА" №1, 02/8188394, 9556187,
sofia.oblast@cadastre.bg, БУЛСТАТ:130362903

СКИЦА НА ПОЗЕМЛЕН ИМОТ № 15-163655-18.02.2020 г.

Поземлен имот с идентификатор 38558.9.364

Гр. Копривщица, общ. Копривщица, обл. София

По кадастралната карта и кадастралните регистри, одобрени със Заповед РД-18-17/14.05.2007 г.
на ИЗПЪЛНИТЕЛНИЯ ДИРЕКТОР НА АК

Последно изменение със заповед: няма издадена заповед за изменение в ККР

Адрес на поземления имот: гр. Копривщица, местност МАЛА ДЪЛГА

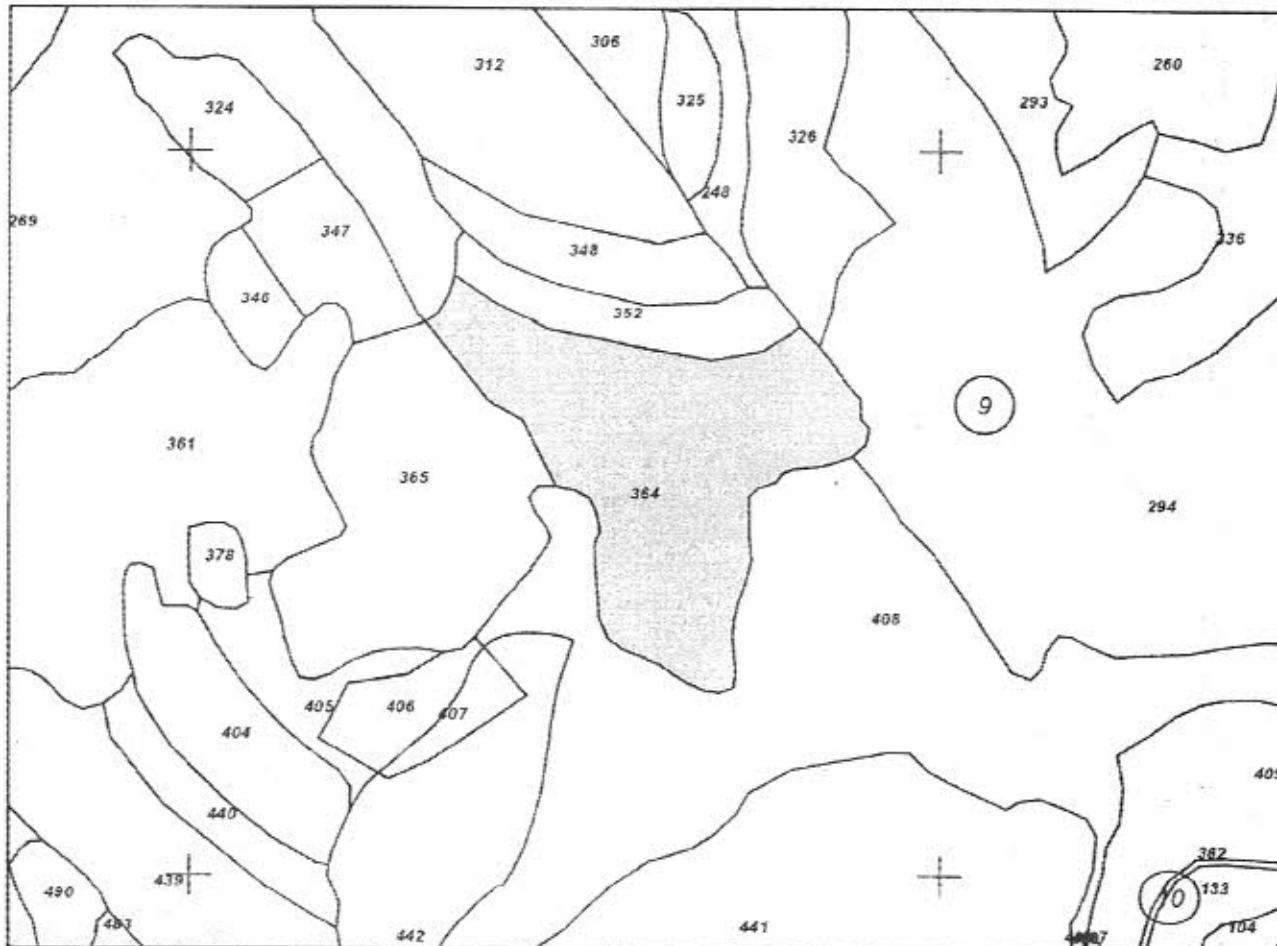
Площ: 36163 кв.м

Трайно предназначение на територията: Земеделска

Начин на трайно ползване: Нива

Категория на земята: 0

Координатна система ККС2005



М 1:5000

Предходен идентификатор: няма

Номер по предходен план: 87.61

Скица № 15-163655-18.02.2020 г. издадена въз основа на
документ с входящ № 01-85621-18.02.2020 г.

Цветапка Христова Христова



РЕПУБЛИКА БЪЛГАРИЯ

МИНИСТЕРСТВО НА РЕГИОНАЛНОТО РАЗВИТИЕ И БЛАГОУСТРОЙСТВОТО И
МИНИСТЕРСТВО НА ПРАВОСЪДИЕТО

ОБЩИНА КОПРИВЩИЦА

ОБЛАСТ СОФИЙСКА

УТВЪРЖДАВАМ:.....
/подпис и печат/



Вписване по ЗС/ПВ
Служба по вписванията:

КМЕТ НА ОБЩИНА:
Любомир Цеков
/име и фамилия/

СЪДИЯ ПО ВПИСВАНИЯТА:
Росица Панайотова
/име и фамилия/

А К Т № 8 0 9

ЗА ЧАСТНА ОБЩИНСКА СОБСТВЕНОСТ

Регистър
Досие

2-885
Вписване пох № 92 год. IV
карта № 4856 год.
от 25.07.2011

1. ДАТА НА СЪСТАВЯНЕ	23.06.2011 г.
2. ПРАВНО ОСНОВАНИЕ	Чл. 2, ал. 1, т. 3 от ЗОС, чл. 19 / 1 / от ЗСПЗЗ и Протокол № 1 от 05.12.2008 год. на Комисията по чл. 19 / 1 / от ЗСПЗЗ.
3. ВИД И ОПИСАНИЕ НА ИМОТА	Поземлен имот 38558.9.364 /три осем пет пет осем точка девет точка три шест четири/. Земеделска земя - нива с площ 36168 / Тридесет и шест хиляди сто шестдесет и осем / кв.м. Стар идентификатор: 87.61
4. МЕСТОНАХОЖДЕНИЕ НА ИМОТА	гр. Копривщица, Софийска област Землище на община Копривщица. Местност " МАЛА ДЪЛГА "
5. ГРАНИЦИ НА ИМОТА	38558.9.365, 38558.9.408, 38558.9.294, 38558.9.326, 38558.9.352, 38558.9.269, 38558.9.34;
6. ДАНЪЧНА ОЦЕНКА НА ИМОТА КЪМ МОМЕНТА НА УТВЪРЖДАВАНЕ НА АКТА:	1356.30 / Хиляда триста петдесет и шест лева 30 ст. /



СЛУЖБА ПО ГЕОДЕЗИЯ, КАРТОГРАФИЯ И КАДАСТЪР - СОФИЙСКА ОБЛАСТ

1618, кв."ПАВЛОВО", Ул. "МУСАЛА" №1, 02/8188394; 9556187,
sofia.oblast@cadastre.bg, БУЛСТАТ:130362903

СКИЦА НА ПОЗЕМЛЕН ИМОТ № 15-163656-18.02.2020 г.

Поземлен имот с идентификатор 38558.11.594

Гр. Копривщица, общ. Копривщица, обл. София

По кадастралната карта и кадастралните регистри, одобрени със Заповед РД-18-17/14.05.2007 г.
на ИЗПЪЛНИТЕЛНИЯ ДИРЕКТОР НА АК

Последно изменение със заповед: няма издадена заповед за изменение в ККР

Адрес на поземления имот: гр. Копривщица, местност КОРИЯТА 3

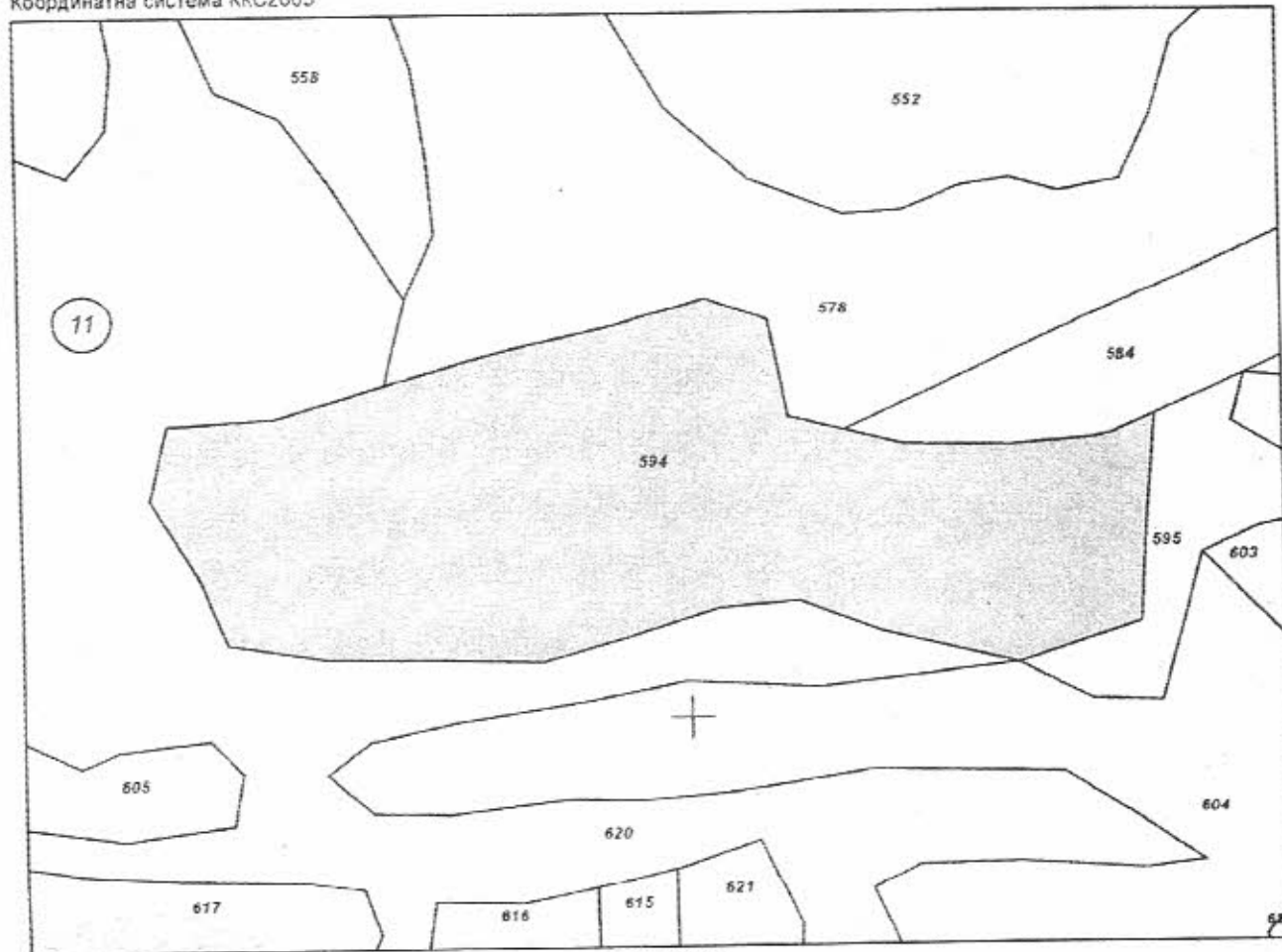
Площ: 18022 кв.м

Трайно предназначение на територията: Земеделска

Начин на трайно ползване: Нива

Категория на земята: 0

Координатна система ККС2005



М 1:2000

Предходен идентификатор: няма
Номер по предходен план: 109.11

Скица № 15-163656-18.02.2020 г. издадена въз основа на
документ с входящ № 01-85621-18.02.2020 г.

Цветанка Христова Христова



РЕПУБЛИКА БЪЛГАРИЯ

МИНИСТЕРСТВО НА РЕГИОНАЛНОТО РАЗВИТИЕ И БЛАГОУСТРОЙСТВОТО И
МИНИСТЕРСТВО НА ПРАВОСЪДИЕТО

ОБЩИНА КОПРИВИЩИЦА

ОБЛАСТ СОФИЙСКА

УТВЪРЖДАВАМ

/подпис и печат

Вписване по ЗС/ПВ

Служба по вписванията:

КМЕТ НА ОБЩИНА:

Кмет на община Копривщица

Генчо Герданов

СЪДИЯ ПО ВПИСВАНИЯТА:

Али ЗИНАЛ

/име и фамилия/

/име и фамилия/

АКТ № 1418

ЗА ЧАСТНА ОБЩИНСКА СОБСТВЕНОСТ

Регистър
Досие

1. ДАТА НА СЪСТАВЯНЕ	01.10.2018г.
2. ПРАВНО ОСНОВАНИЕ	Чл.2, ал.1, т.2; чл.3, ал.3 от ЗОС и Регимите на ПК по чл.14, ал.1, т.1 от ЗСПЗЗ (чл.18ж, ал.1 от ПИЗСПЗЗ) за възстановяване на право на собственост в стари реални граници №21 от 20.02.2003г., издаден от издаден от МИНИСТЕРСКИ СЪВЕТ
3. ВИД И ОПИСАНИЕ НА ИМОТА	Поземлен имот с идентификатор 38558.11.594, с площ 18022 кв.м. /Осемнадесет хиляди двадесет и два кв.м/, Начин на трайно ползване: Нива, Трайно предназначение на територията: Земеделска, Стар идентификатор: няма Номер по предходен план: 109.11, Категория на земята при неполивни условия:0 По КККР на землището на гр.Копривщица
4. МЕСТОНАХОЖДЕНИЕ НА ИМОТА	Област София, община Копривщица, гр.Копривщица, Местност: "КОРИЯТА 3" Поземлен имот с идентификатор 38558.11.594, /три осем пет пет осем точка едно едно точка пет девет четири / По КККР на землището на гр.Копривщица
5. ГРАНИЦИ НА ИМОТА	Поземлени имоти с идентификатори : 38558.11.620, 38558.11.604, 38558.11.595, 38558.11.584, 38558.11.578; По КККР на землището на гр.Копривщица
6. ДАНЪЧНА ОЦЕНКА НА ИМОТА КЪМ МОМЕНТА НА УТВЪРЖДАВАНЕ НА АКТА:	1313.80 лв./ ХИЛЯДА ТРИСТА И ТРИНАДЕСЕТ ЛВ. И 80 СТ./



СЛУЖБА ПО ГЕОДЕЗИЯ, КАРТОГРАФИЯ И КАДАСТЪР - СОФИЙСКА ОБЛАСТ

1618. кв. "ПАВЛОВС", Ул. "МУСАЛА" №1, 02/8188394; 9556187;
sofia.oblast@cadastre.bg, БУЛСТАТ. 130362903

СКИЦА НА ПОЗЕМЛЕН ИМОТ № 15-20860-12.01.2018 г.

Поземлен имот с идентификатор **38558.16.756**

Гр. Копревщица, общ. Копревщица, обл. София

По кадастралната карта и кадастралните регистри, одобрени със Заповед РД-18-17/14.05.2007 г.
на ИЗПЪЛНИТЕЛНИЯ ДИРЕКТОР НА АК

Последно изменение със заповед: няма издадена заповед за изменение в КККР

Адрес на поземления имот: гр. Копревщица, местност ТРИ ПОЛЯНИ

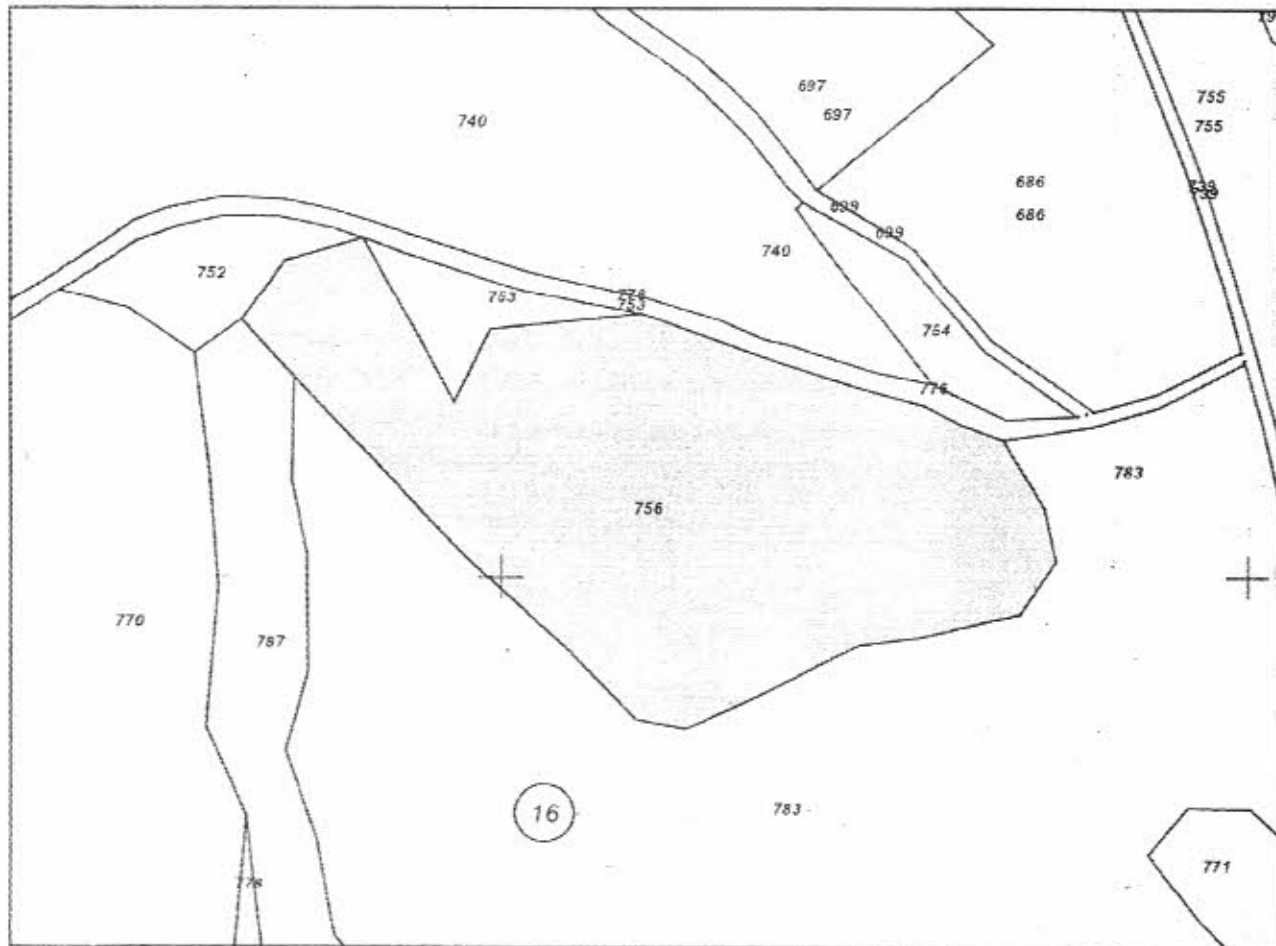
Площ: 14733 кв.м

Трайно предназначение на територията: Земеделска

Начин на трайно ползване: Нива

Категория на земята при неполивни условия: 0

Координатна система БГС2005



М 1:2000

Стар идентификатор: няма
Номер по предходен план: 127.9

Скица № 15-20860-12.01.2018 г. издадена въз основа на
документ с входящ № 01-15365-12.01.2018 г.

И.И.И. Кривоша
(име)



РЕПУБЛИКА БЪЛГАРИЯ


МИНИСТЕРСТВО НА РЕГИОНАЛНОТО РАЗВИТИЕ И БЛАГОУСТРОЙСТВОТО
 ОБЩИНА Копривщица ОБЛАСТ София
 ИН:000776331

УТВЪРЖДАВАМ.....
 (подпис и печат)



Вписване по ЗСАИ № 01.9.009, год. I
 служба по вписванията № 787

КМЕТ НА ОБЩИНА:
 ЛЮБОМИР ТОДОРОВ ЦЕКОВ
 (име, презиме и фамилия)



Регистър:
 Картотска:
 Досие:

АКТ № 467

ЗА ЧАСТНА ОБЩИНСКА СОБСТВЕНОСТ

1.ДАТА НА СЪСТАВЯНЕ 13.01.2009

2.ПРАВНО ОСНОВАНИЕ

Чл.2 ал.1 - т. 2 от ЗОС , решение № 747 / 06.01.1998 год. на ПК гр.Копривщица.

3.ВИД И ОПИСАНИЕ НА ИМОТА

Земеделска земя, Площ: 14735 кв.м. (четирнадесет хиляди седемстотин тридесет и пет) кв.м. Поземлен имот 38558.16.756 нива седма категория при не поливни условия.

4.МЕСТОНАХОЖДЕНИЕ НА ИМОТА

Област София,Община Копривщица,Копривщица Местност - Местност "Три поляни", Поземлен идентификатор № 38558.16.756

5.ГРАНИЦИ НА ИМОТА

38558.16.776 , 38558.16.787 , 38558.16.783 , 38558.16.753 , 38558.16.752 ;

6.ДАНЪЧНА ОЦЕНКА НА ИМОТА КЪМ МОМЕНТА НА УТВЪРЖДАВАНЕ НА АКТА

515,70 / Петстотин и петнадесет лева 70 ст. /

7.БИВШ СОБСТВЕНИК НА ИМОТА Няма



СЛУЖБА ПО ГЕОДЕЗИЯ, КАРТОГРАФИЯ И КАДАСТЪР - СОФИЙСКА ОБЛАСТ

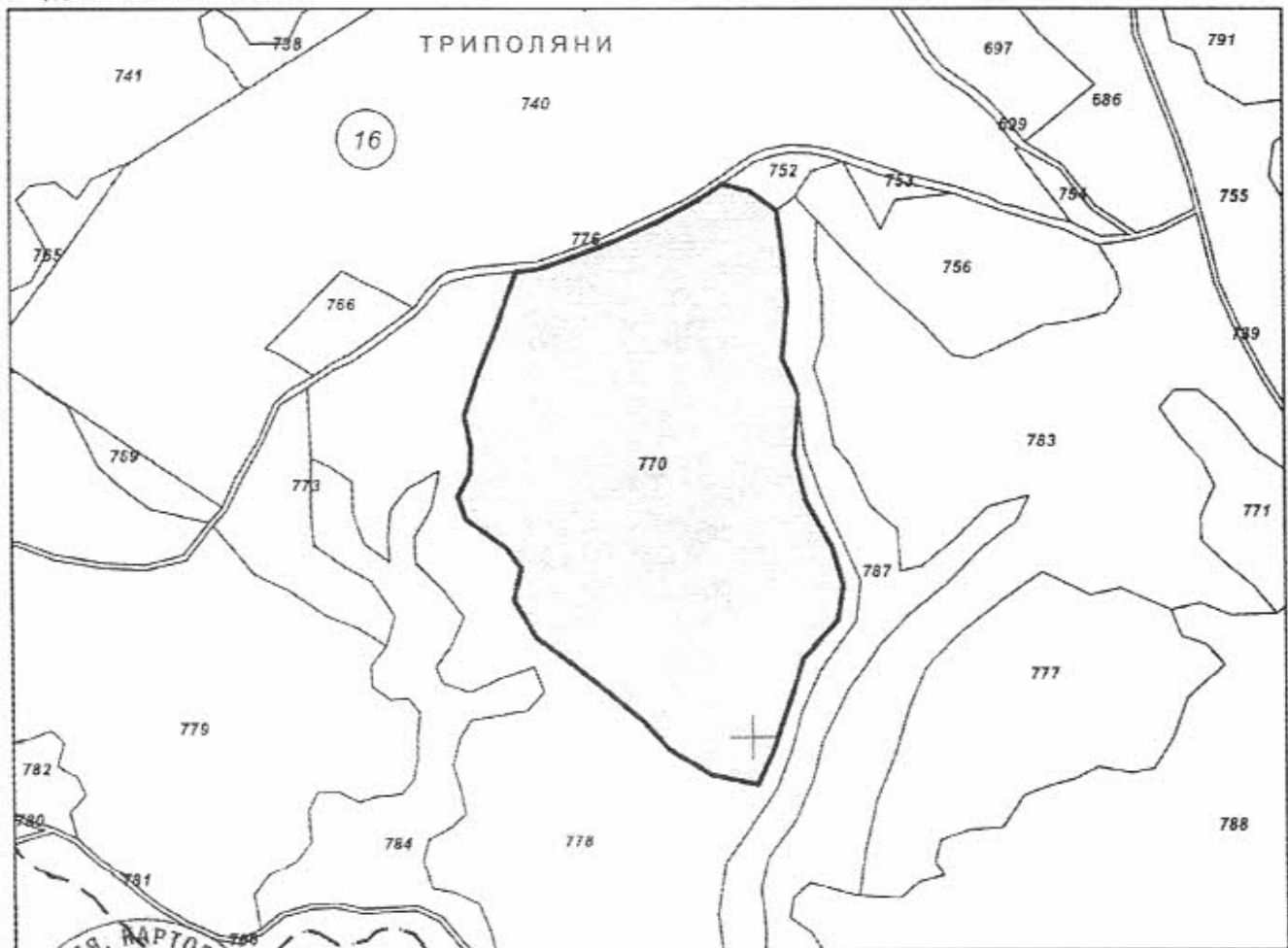
1618, кв."ПАВЛОВО", Ул. "МУСАЛА" №1, 02/8188394; 9556187,
sofia.oblast@cadastre.bg, БУЛСТАТ:130362903

СКИЦА НА ПОЗЕМЛЕН ИМОТ № 15-72085-06.02.2018 г.

Поземлен имот с идентификатор 38558.16.770

Гр. Копревщица, общ. Копревщица, обл. София
По кадастралната карта и кадастралните регистри, одобрени със Заповед РД-18-17/14.05.2007 г.
на **ИЗПЪЛНИТЕЛНИЯ ДИРЕКТОР НА АК**
Последно изменение със заповед: **няма издадена заповед за изменение в КККР**
Адрес на поземления имот: **гр. Копревщица, местност ТРИ ПОЛЯНИ**
Площ: **68812 кв.м**
Трайно предназначение на територията: **Земеделска**
Начин на трайно ползване: **Нива**
Категория на земята при неполивни условия: **0**

Координатна система БГС2005



М 1:5000

Степ идентификатор: няма
Номер по вх. документ: план: 127.16

Скица № 15-72085-06.02.2018 г. издадена въз основа на
документ с вх. документ № 01-45435-06.02.2018 г.

(печат)

(име)



Съседни: 38558.16.778, 38558.16.787, 38558.16.752, 38558.16.776

стр. 2 от 2

Собственици:

1. ОБЩИНА КОПРИВЩИЦА

Няма данни за идеалните части

Решение на ПК по чл.14, ал.1, т.1 от ЗСПЗЗ (чл.18ж, ал.1 от ППЗСПЗЗ) за възстановяване на право на собственост в стари реални граници № 747 от 06.01.1998г., издаден от ПК Копривщица

Носители на други вещни права:

1. ФИЛИП КОСТОВ ШКОДРОВ

Аренда

Договор с нотариална заверка на подписите № 14 том 1 рег. 76 от 28.01.2015г., издаден от Служба по вписванията гр.Пирдоп

Сгради, които попадат върху имота

...



Скица № 15-72085-06.02.2018 г. издадена въз основа на
документ № 01-45435-06.02.2018 г.

(печат)

или: *И.Б. Кримова*
(име)



РЕПУБЛИКА БЪЛГАРИЯ

МИНИСТЕРСТВО НА РЕГИОНАЛНОТО РАЗВИТИЕ И БЛАГОУСТРОЙСТВОТО И
МИНИСТЕРСТВО НА ПРАВОСЪДИЕТО

ОБЩИНА КОПРИВЩИЦА

ОБЛАСТ СОФИЙСКА

УТВЪРЖДАВАМ:.....

/подпис и печат/

Вписване по ЗС/ПВ

Служба по вписванията:

КМЕТ НА ОБЩИНА:

Кмет на община Копривщица

Генчо Герданов

/име и фамилия/

СЪДИЯ ПО ВПИСВАНИЯТА:

.....

/име и фамилия/

АКТ № 1167

ЗА ЧАСТНА ОБЩИНСКА СОБСТВЕНОСТ

Регистър
Досие

1. ДАТА НА СЪСТАВЯНЕ	08.12.2014 г.
2. ПРАВНО ОСНОВАНИЕ	Чл.2, ал.1, т.3 от ЗОС
3. ВИД И ОПИСАНИЕ НА ИМОТА	Поземлен имот 38558.16.770 / три осем пет пет осем точка едно шест точка седем седем нула /. Земледелска земя – Нива 68822/ Шестдесет и осем хиляди осемстотин двадесет и два / кв.м. Стар идентификатор: няма. Номер по предходен план: 127.16
4. МЕСТОНАХОЖДЕНИЕ НА ИМОТА	гр.Копривщица ,Софийска област Землище на община Копривщица, Местност „ТРИ ПОЛЯНИ”
5. ГРАНИЦИ НА ИМОТА	38558.16.778, 38558.16.787, 38558.16.752, 38558.16.776;
6. ДАНЪЧНА ОЦЕНКА НА ИМОТА КЪМ МОМЕНТА НА УТВЪРЖДАВАНЕ НА АКТА:	2408.80 лв. / ДВЕ ХИЛЯДИ ЧЕТИРИ СТОТИН И ОСЕМ ЛВ. И 80 СТ. /